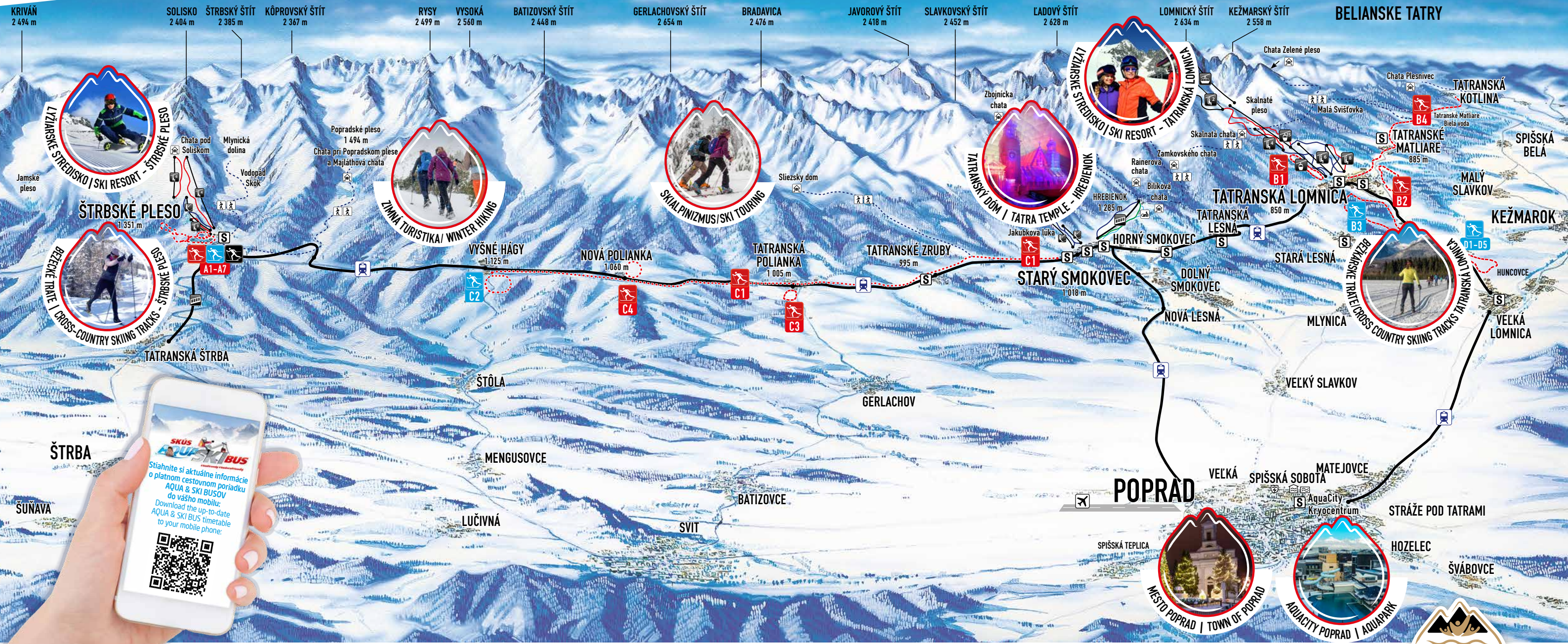




Vysoké Tatry
REGIÓN

NAJ ZÁŽITKY VO VYSOKÝCH TATRÁCH | TOP EXPERIENCES IN THE HIGH TATRAS



BEŽECKÉ TRATE / CROSS-COUNTRY SKIING TRACKS

Číslo / Number	Názov trasy / Name of track	Dĺžka / Length	Ťažkosť / Level of difficulty			Profil / Profile	
			Lahká / Easy	Stredná / Medium	Ťažká / Difficult	Klasický / Classic	Skate
ŠTRBSKÉ PLESO							
A1	Trat' pre deti a začiatočníkov / Track for children and beginners	0,6 km	•			•	•
A2	Sprinterska trat' / Sprint track	1,6 km	•			•	•
A3	Andelova trat' / Andel's track	2,0 km	•			•	•
A4	Okolo Slepého plesa / Around Slepé pleso (tarn)	2,5 km	•			•	•
A5	Furkota	3,3 km	•			•	•
A6	Furkotská lúka (meadow)	3,75 km	•			•	•
A7	Furkotská dolina (valley)	5,0 km	•			•	•
Spolu / In total		18,75 km					
TATRANSKÁ LOMNICA							
B1	Hlboká	2,7 km	•			•	•
B2	Kolbisko	2,4 km	•			•	•
B3	Starolesnianske lúky / Stará Lesná meadows	8,0 km	•			•	•
B4	Tatranská Lomnica - Tatranská Kotlina	8,7 km	•			•	•
Spolu / In total		21,8 km					

Číslo / Number	Názov trasy / Name of track	Dĺžka / Length	Ťažkosť / Level of difficulty			Profil / Profile	
			Lahká / Easy	Stredná / Medium	Ťažká / Difficult	Klasický / Classic	Skate
STARÝ SMOKOVEC							
C1	Nový Smokovec-Vyšné Hágy a späť / and back	16,0 km	•			•	•
C2	Vyšné Hágy - Futbalové ihrisko / football pitch	0,4 km	•			•	•
C3	Tatranská Polianka - Okruh / Circuit	2,0 km	•			•	•
C4	Nová Polianka - Okruh / Circuit	1,8 km	•			•	•
Spolu / In total		20,2 km					
VEĽKÁ LOMNICA - GOLFOVÝ REZORT BLACK STORK							
D1	Okruh / Circuit A1	2,6 km	•			•	•
D2	Okruh / Circuit A2	1,5 km	•			•	•
D3	Okruh / Circuit B	2,7 km	•			•	•
D4	Okruh / Circuit C	1,3 km	•			•	•
D5	Okruh / Circuit C1	3,9 km	•			•	•
Spolu / In total		12,0 km					
Celková dĺžka bežeckých tratí / Total length of cross-country skiing tracks		72,75 km					

SLEDUJTE NÁS / FOLOW US

Región Vysoké Tatry

regionvysoketatry

VÁŽENÍ NÁVŠTEVNÍCI,

vítame Vás v Regióne Vysoké Tatry. Vydali sme pre Vás mapu so zimnou ponukou regiónu s TOP atrakciami, vyznačením lyžiarskych stredísk, bežeckých trás a orientačnými mapkami hlavných turistických stredísk na zadnej strane.

DEAR VISITORS,

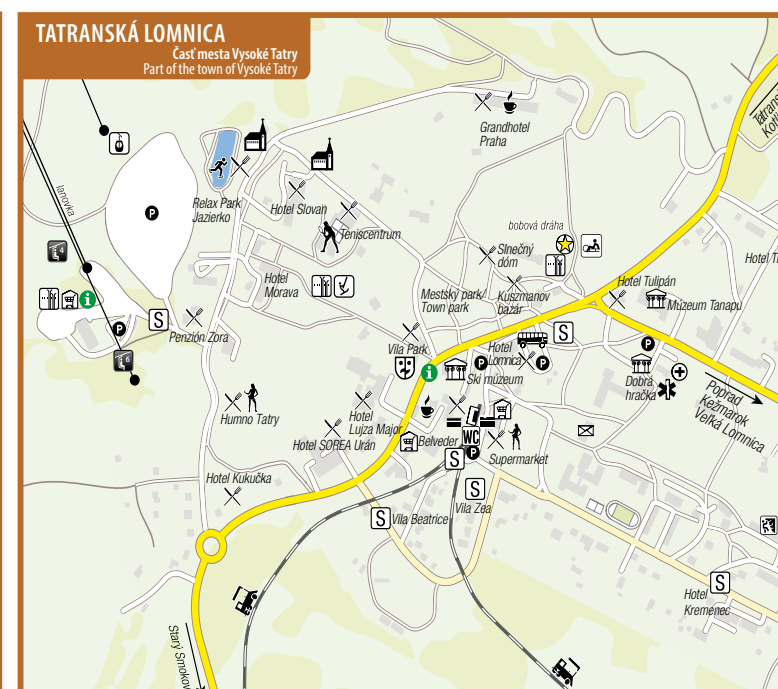
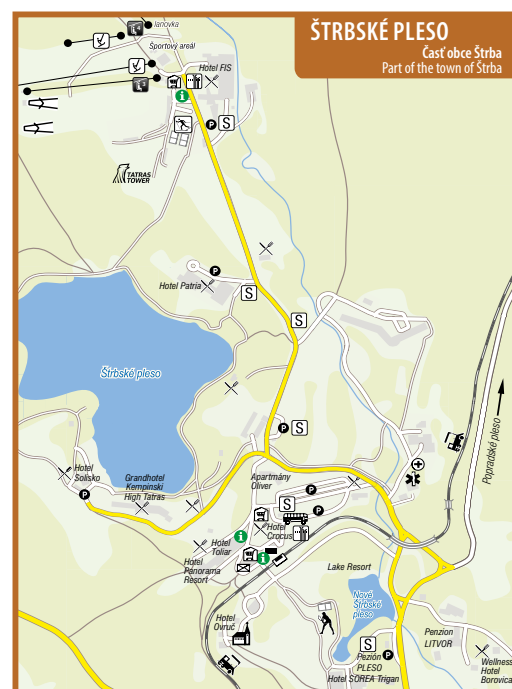
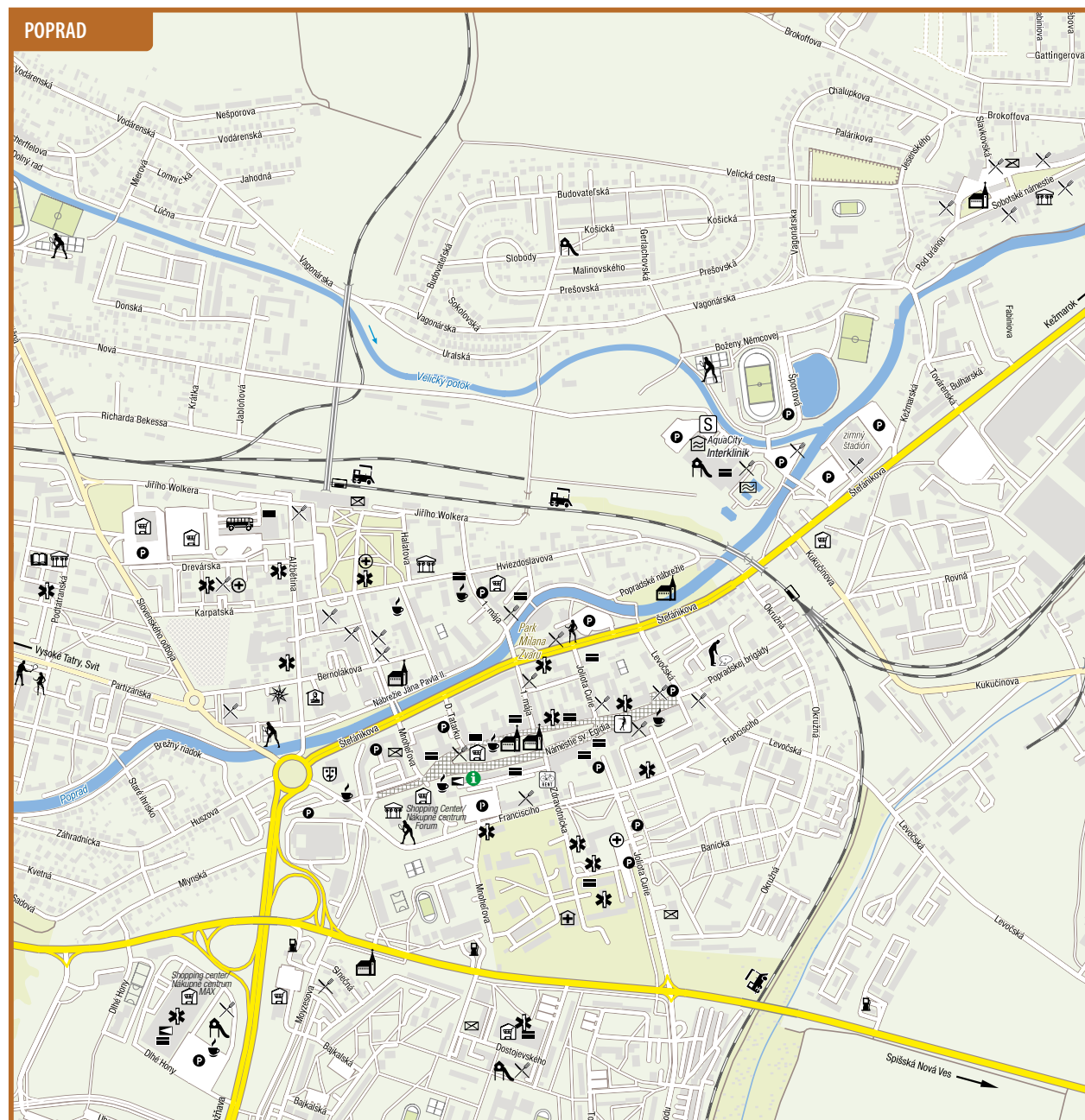
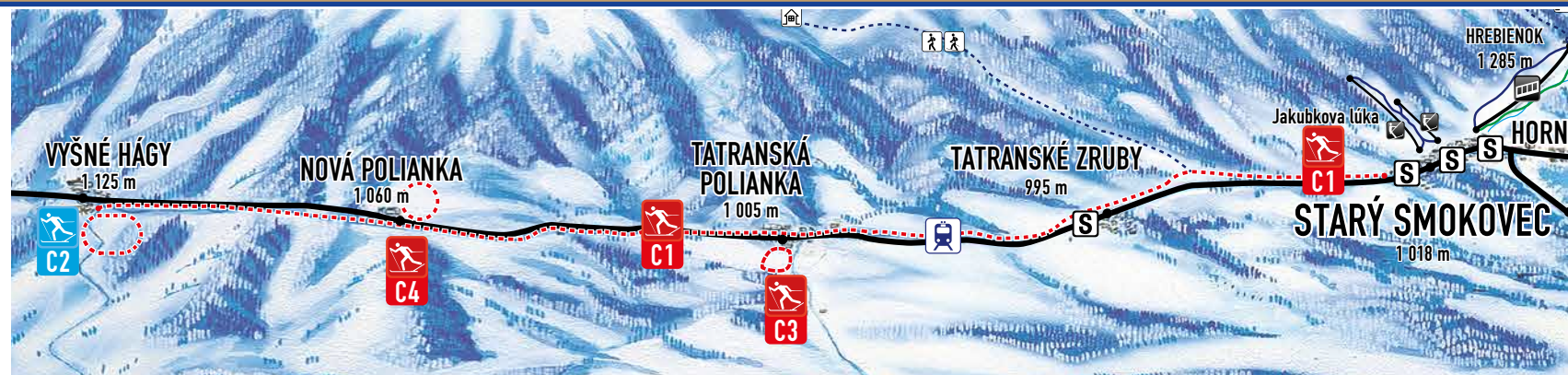
Welcome to the Region of the High Tatras. This is a map with everything that the region offers in winter, including TOP attractions, marked ski resorts, cross-country skiing tracks and maps of the main tourist resorts on the back.

Kompletné informácie o ponuke služieb cestovného ruchu nájdete na: For more detailed information about services in the field of tourism, please visit:

www.regiontatra.sk



BEŽECKÉ TRATE - CROSS-COUNTRY SKIING TRACKS



DŮLEŽITÉ ČÍSLA

IMPORTANT PHONE NUMBERS

Polícia, hasiči, lekárska pomoc
Police, fire rescue, first aid 112

Horská záchranná služba
Mountain Rescue Service 18 300

Informácie - vlaky
Information about trains +421 24 48 58 188
18 188

Informácie - autobusy
Information about buses +421 52 776 25 55

Informácie - Letisko Poprad-Tatry
Poprad-Tatry airport information +421 52 776 38 75

TURISTICKÉ INFORMAČNÉ CENTRÁ

TOURIST INFORMATION CENTRES

Infocentrum lanovky
Cableway information centre
Tatranská Lomnica +421 903 112 200
Štrbské Pleso +421 917 682 260
www.vt.sk

Mestská informačná kancelária
Poprad +421 52 16 186
City information office Poprad www.visitpoprad.sk

Tatranská informačná kancelária
Tatra information office +421 52 442 34 40
Starý Smokovec +421 52 446 81 19
Tatranská Lomnica www.tatry.sk

Turistické informačné centrum
Tourist information centre +421 911 333 466
Štrbské Pleso www.strbskepleso.sk

Stiahnite si mapu do svojho mobilu
Download the map to your mobile phone



Legenda / Legend

- diaľnica, cesta I. – III. triedy, cesta
motorway, A-, B-, or C-road, road
- železnica, most
railway, bridge
- kabínková, sadačková, pozemná lanovka, vleč
cable car, chairlift, ski lift, funicular

- skibus, letecký, skokanský mostík
ski bus, airport, ski jump
- požičovňa lyží, klzisko, bežecké trate
ski rental, ice rink, cross-country skiing tracks
- kostol, cintorín
church, cemetery
- autobusová st., železničná st., čerpadla st.
bus station, railway station, petrol station

- úrad, polícia, parkovisko
office, police station, car park
- múzeum, galéria, divadlo, kino
museum, gallery, theatre, cinema
- nemocnica, zdravotnícke zariadenia, lekáreň
hospital, health-care facility, pharmacy
- obchod, nákupné centrum, krytý bazén, kúpalisko
shop, shopping centre, swimming hall, lido

- vysokohorská chata, knižnica, pošta
alpine chalet, library, post office
- informačné centrum, športová hala, bankomat
information centre, sports hall, cash dispenser
- reštaurácia, kaviareň, nočný music klub
restaurant, café, night club
- sánkovanie, korčuľovanie, jaskyňa
sledding, skating, cave

- golf, tenis, squash
golf, tennis, squash
- lanový park, detské ihrisko, adrenalinové aktivity
rope park, playground for children, adrenaline activities
- ihrisko
sports ground

- golf, tenis, squash
golf, tennis, squash
- lanový park, detské ihrisko, adrenalinové aktivity
rope park, playground for children, adrenaline activities
- ihrisko
sports ground